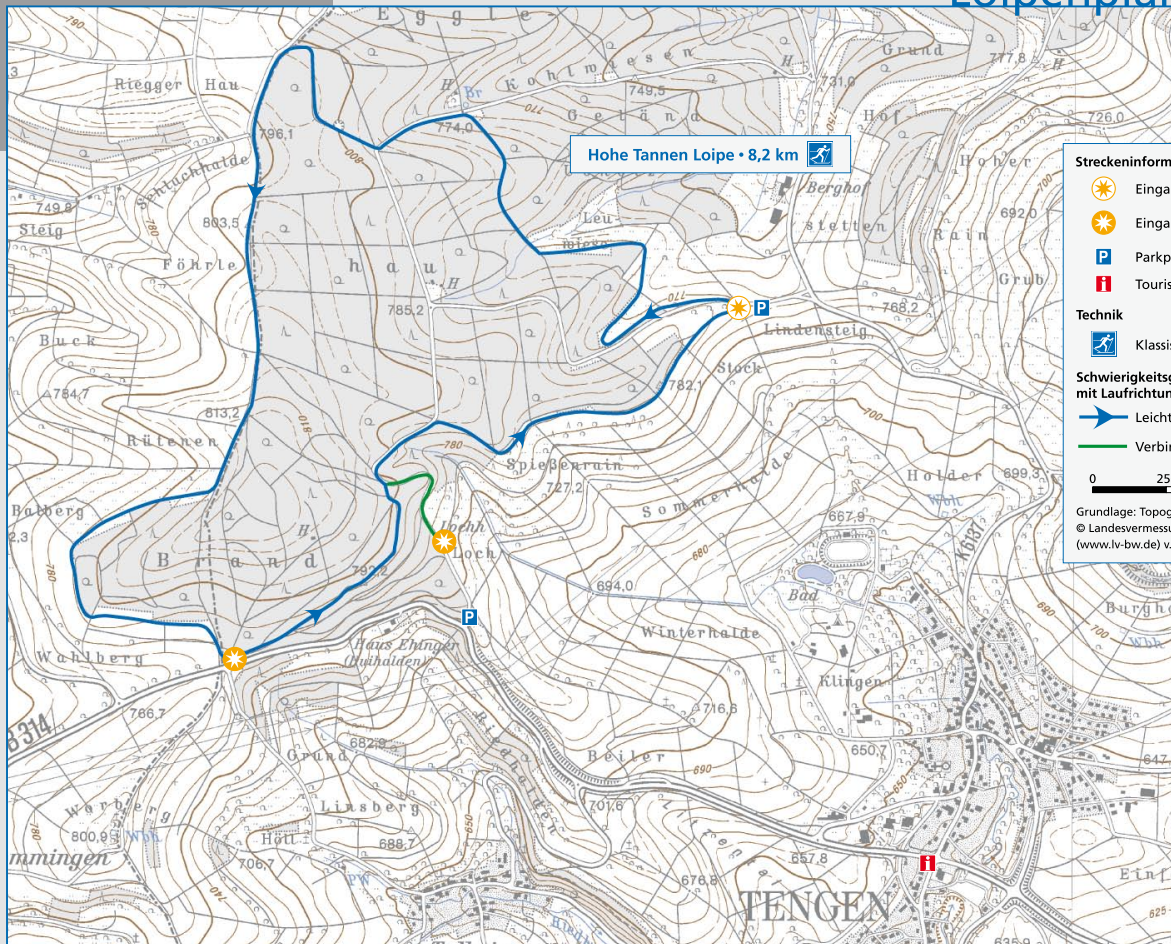


## Loipenplan



**Streckeninformation**

- ☀ Eingangstafel - Startpunkt
- ☀ Eingangstafel - Zwischeneinstieg
- P Parkplatz
- i Tourist-Information

**Technik**

- 🏂 Klassische Technik

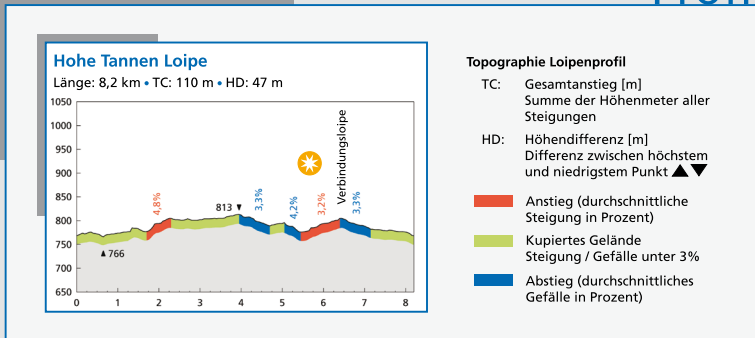
**Schwierigkeitsgrad der Loipe mit Laufrichtung**

- ➡ Leichte Loipe
- Verbindungsloipe

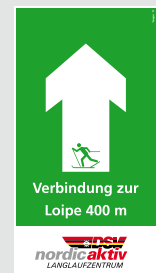
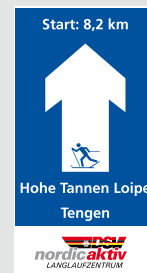
0 250 500 m

Grundlage: Topographische Karte 1:25000  
© Landesvermessungsamt Baden-Württemberg (www.lv-bw.de) v. 16.01.07, Az.: 2851.2-D/5553

## Profil



Folgen Sie bitte diesen Schildern:



## Partner

Wir danken unseren Partnern für die Unterstützung:

**Landgasthaus Schützen**  
Familie Blass  
Marktstraße 10  
78250 Tengen  
Tel. 0 77 36 / 2 79  
E-mail: schuetzen.tengen@t-online.de

Massage oder Bampfbad nach dem Skitourlauf?  
Wir sind für Sie da!  
Praxis für Naturheilverfahren  
**Meßmer**  
Christoph Meßmer  
Ferienapartment Meßmer  
Ludwig-Geier-Str. 46 • 78250 Tengen • Tel. 07736 / 9 24 99 99 • Internet: www.praxis-messmer.de

**Von der Loipe direkt ins Campino!**  
Gönnen Sie sich ein feines Essen oder einen guten Wein in schönem Ambiente im Restaurant oder auf der Sonnen-Terrasse. Kinder willkommen.  
Tel. +49 7736 92 46 50 • Fax +49 7736 92 46 51  
info@campino-das-restaurant.de  
www.campino-das-restaurant.de

**Von der Loipe direkt in den Whirlpool und ins eigene Bett!**  
grosszügige Stellplätze mit Strom, inkl. Hallenbadbenutzung; Sauna/Dampfbad; Schlittenverleih, Spielplatz, Jugendraum; Blockhäuschen zu vermieten.  
An der Sonnenhalde 1, D-78250 Tengen  
Tel. +49 7736 92 47 4 • Fax +49 7736 92 47 424  
info@hegus-camping.de • www.hegus-camping.de