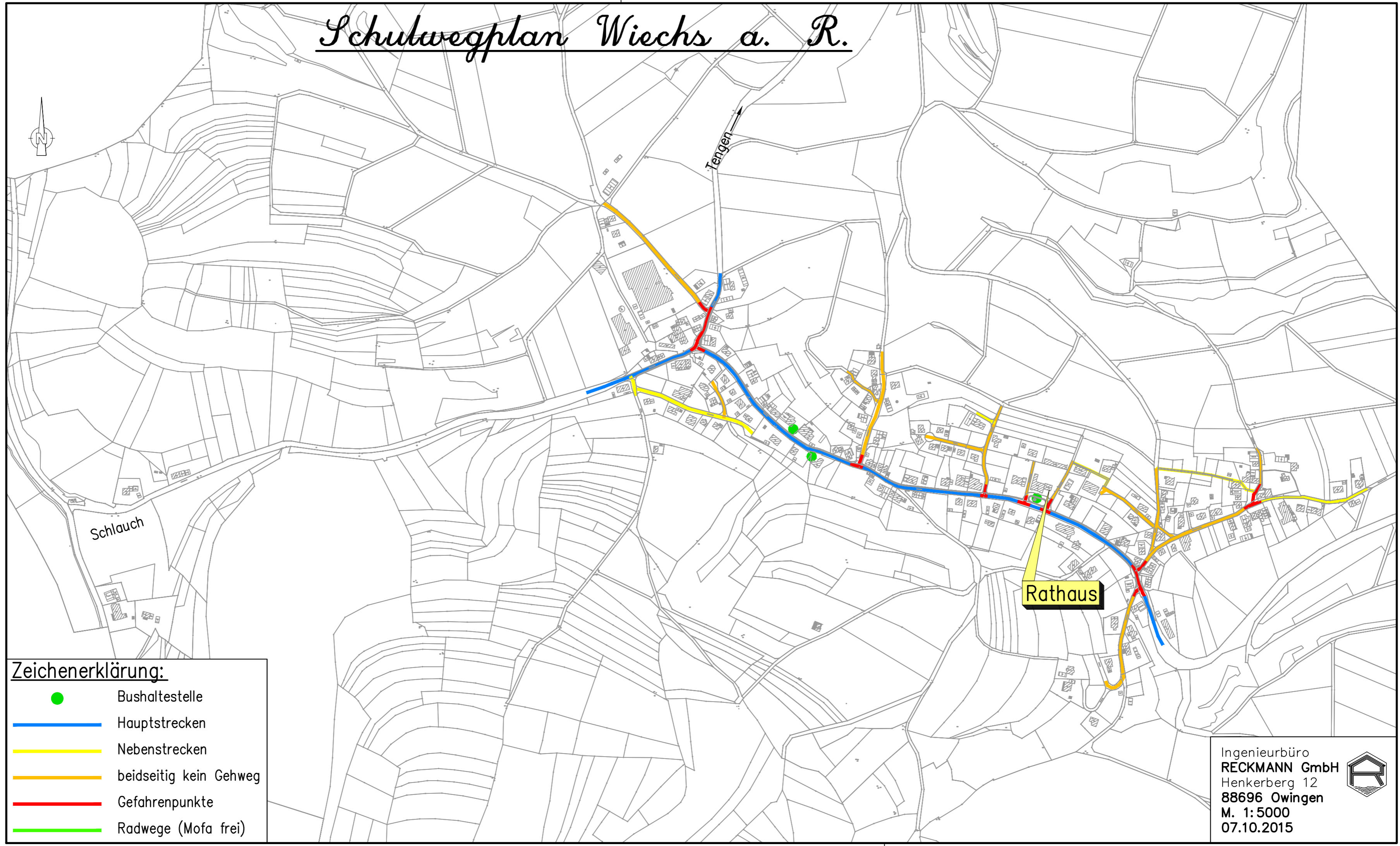








Schulwegplan Wiechs a. R.



Zeichenerklärung:

	Bushaltestelle
	Hauptstrecken
	Nebenstrecken
	beidseitig kein Gehweg
	Gefahrenpunkte
	Radwege (Mofa frei)

Ingenieurbüro
RECKMANN GmbH
Henkerberg 12
88696 Owingen
M. 1:5000
07.10.2015

